

**Kurze Beschreibung**

Eselswandern in der Südsteiermark ist ca. 70 km südlich von Graz gelegen.

Diese Skizze soll grob zeigen, wie du am Besten zur B69, die zwischen Arnfels und Oberhaag verläuft, gelangst.

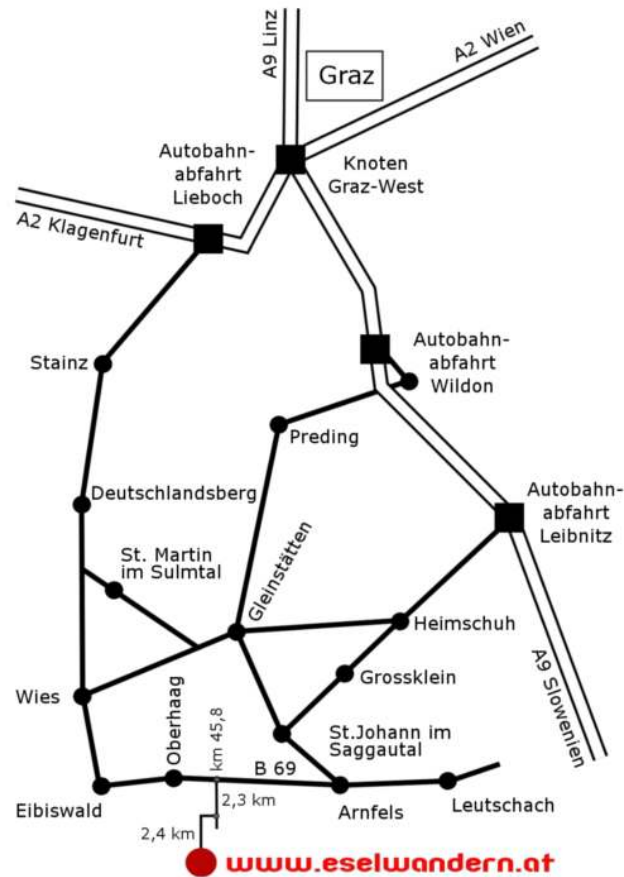









Bild	Km	Text
	0	Wenn du die B69 zwischen Arnfels und Oberhaag gefunden hast biegst du bei km 45,8 ab Richtung Kohlberg. Die Stelle ist nicht zu übersehen: - Großes Schild mit Altenbachklamm-Logo - Am Boden ist eine Linksabbiegespur markiert.  Wenn Du abgebogen bist dann bitte den Kilometerzähler auf Null setzen. Alle nachfolgenden Entfernungsangaben beziehen sich auf diesen Punkt.
	0.5	Du kommst zur ersten Kreuzung. Geradeaus weiterfahren Richtung Altenbachklamm.
	1.8	Du kommst zu einer Kreuzung wo es rechts zur Altenbachklamm weggeht. <b>ACHTUNG:</b> Nicht abbiegen sondern geradeaus weiterfahren
	2.3	Nach 500m kommt eine Brücke, hier rechts abbiegen. Hinweis: Hier stehen auch 2 Schilder: - Pilchiasl - Styria Beef Vollmaier vlg. Pilch

Bild	Km	Text
	3.2	<p>Du kommst zur Hofdurchfahrt "Pilch". Geradeaus weiterfahren.</p>
	4.4	<p>Du kommst zum Ferienhaus "Pilchiasl". Links daran vorbeifahren.</p>
	4.7	<p>Nach 4.7 km bist du am Ziel. Hier ist Eselwandern in der Südsteiermark, Altenbach 65</p>